










TERITORIJALNE I STATISTICKE GRANICE

-  GRANICA ŽUPANIJE
-  GRANICA OPCINE
-  GRANICE NASELJA

SUSTAV NASELJA

-  LOKALNO SREDIŠTE
-  OSTALA NASELJA




GRAĐEVINSKA PODRUCJA - POVRŠINE ZA RAZVOJ I UREĐENJE NASELJA

-  STAMBENA I MJEŠOVITA NAMJENA - IZGRAĐENI DIO
-  STAMBENA I MJEŠOVITA NAMJENA - NEIZGRAĐENI DIO
-  MJEŠOVITA I JAVNA NAMJENA
-  ŠPORTSKA I REKREACIJSKA NAMJENA





GRAĐEVINSKA PODRUCJA - POVRŠINE IZDOJENE NAMJENE IZVAN NASELJA

-  GOSPODARSKA NAMJENA















OBJEKTI I POVRŠINE IZVAN GRAĐEVINSKIH PODRUCJA

-  ŠPORTSKA I REKREACIJSKA NAMJENA
-  GROBLJE
-  POSEBNA NAMJENA

POLJOPRIVREDNE, ŠUMSKE I DRUGE NEGRADIVE POVRŠINE

-  OSTALA OBRADIVA TLA
-  OSTALO POLJOPRIVREDNO I ŠUMSKO ZEMLJIŠTE
-  ŠUMA GOSPODARSKE NAMJENE
-  VODNE POVRŠINE

CESTOVNI PROMET

- | | postojeće | planirano | |
|--------|---|---|----------------------------------|
| D31 |  |  | DRŽAVNA CESTA |
| | |  | PLANIRANA AUTOCESTA |
| | |  | CVORIŠTE NA PLANIRANOJ AUTOCESTI |
| |  |  | BENZINSKA CRPKA |
| Ž3155 |  |  | ŽUPANIJSKA CESTA |
| |  |  | STAJALIŠTE AUTOBUSA |
| L31203 |  |  | LOKALNA CESTA |
| |  |  | NERAZVRSTANA CESTA |

ZAGREBACKA ŽUPANIJA

OPCINA KRAVARSKO

Naziv prostornog plana:

PROSTORNI PLAN UREĐENJA OPCINE KRAVARSKO

Naziv kartografskog prikaza:

KORIŠTENJE I NAMJENA POVRŠINA

Broj kartografskog prikaza: **1.**

Mjerilo kartografskog prikaza: **1 : 25 000**

Program mjera za unaprijeđenje stanja u prostoru
Općine Kravarsko:
Glasnik Zagrebacke županije 10/03

Odluka Općinskog vijeća o donošenju
Prostornog plana uređenja općine:
Glasnik Zagrebacke županije 07/06.

Javna rasprava objavljena u listu:
"Glasnik Turopolja" od 03 2004.

Javni uvid održan:
od: 01. 04 2004.
do: 01. 05 2004.

Pечат tijela odgovornog za provođenje javne rasprave:

Odgovorna osoba za provođenje javne rasprave:

M.P.

.....
Stjepan Ticarić

Suglasnosti na plan:

Ured državne uprave u Zagrebackoj županiji Služba za prostorno uređenje, zaštitu okoliša, graditeljstvo i imovinsko pravne poslove, prema članku 24. Zakona o prostornom uređenju (NN 30/94, 68/98, 61/100, 32/02 i 100/04), klasa: 350-02/05-01/31 urbroj: 238-04-1-05-9 datum: 08. veljace 2006.

Ministarstvo poljoprivrede, šumarstva i vodnoga gospodarstva, prema članku 17. Zakona o poljoprivrednom zemljištu (NN 66/01) klasa: 350-02/05-01/167 urbroj: 525-09-A.B.P./06-02 datum: 27. veljace. 2006.

Ministarstvo kulture, Uprava za zaštitu kulturne baštine, Konzervatorski odjel u Zagrebu, prema članku 56. Zakona o zaštiti i očuvanju kulturnih dobara (NN 69/99), klasa: 612-08/05-10/36 urbroj: 532-04-05/3-06-2 datum: 20. siječnja. 2006.

Ministarstvo obrane, Uprava za materijalne resurse, Služba za nekretnine, graditeljstvo i zaštitu okoliša, temeljem odredbe Pravilnika o zaštitnim i sigurnosnim zonama vojnih objekata (NN 175/03) Klasa: 350-02/05-01/150 urbroj: 512M3-020202-05-4 datum: 12. prosinca. 2006.

Pravna osoba koja je izradila plan:

Arhitektonski Atelier Deset d.o.o. za arhitekturu i urbanizam **Zagreb**

Pечат pravne osobe koja je izradila plan:

Odgovorna osoba:

M.P.

.....
Jasna Juraic Mucko ovlaštenu arhitekt

Strucni tim u izradi plana:

.....
Ivan Mucko ovlaštenu arhitekt

.....
David Cvetko dipl.ing.agr.

.....
Ana Krizmanic dipl.ing.arh.

.....
Anamarija Tomašegovic dipl.ing.arh.

Pечат Općinskog vijeća:

Predsjednik Općinskog vijeća:

M.P.

.....
Josip Novosel

Istovjetnost prostornog plana s izvornikom ovjerava:

Pечат nadležnog tijela:

.....
M.P.