







# TUMAČ PLANSKOG ZNAKOVLJA

## [OB-1-1] Obuhvat prostornog plana






[OB-1-1-3001] Obuhvat prostornog plana


## [IS-4-1] Vodoopskrba i drugo korištenje voda

 [IS-4-1-2001] Vodoopskrbni cjevovod područnog (regionalnog) značaja s pripadajućim građevinama i uređajima	 [IS-4-1-3002] Vodoopskrbni cjevovod s pripadajućim građevinama i uređajima - planirano
 [IS-4-1-3001] Vodoopskrbni cjevovod s pripadajućim građevinama i uređajima	 [IS-4-1-3201] (VV) Vodna građevina za vodoopskrbu

## [IS-4-2] Otpadne i oborinske vode

 [IS-4-2-3002] Cjevovod za javnu odvodnju s pripadajućim građevinama i uređajima - planirano	 [IS-4-2-3104] (Op) Uređaj za pročišćavanje otpadnih voda - planirano	 [IS-4-2-3106] (Oc) Crpna stanica - planirano
-------------------------------------------------------------------------------------------------------------------------------------------------------------------------------	--------------------------------------------------------------------------------------------------------------------------------------------------------	----------------------------------------------------------------------------------------------------------------------------------

## [IS-4-3] Uređenje vodotoka i voda

 [IS-4-3-2102] (UV) Brana s akumulacijom i/ili retencijskim prostorom područnog (regionalnog) značaja s pripadajućim građevinama i uređajima - planirano
-------------------------------------------------------------------------------------------------------------------------------------------------------------------------------------------------------------------------------------------

## [IS-4-4] Melioracijska odvodnja

Naziv prostornog plana:

## Prostorni plan uređenja Općine Kravarsko

Naziv kartografskog prikaza prostornog plana:

2.4. Vodnogospodarski sustav

Mjerilo prikaza:

1:25000

Vrsta postupka:

Postupak izrade i donošenja izmjene i dopune prostornog plana – IV. izmjene i dopune

Faza izrade plana:

Prostorni plan

Oznaka revizije plana:

HR-ISPU-PPGO-05452-R05

Odluka o izradi prostornog plana:

Odluka o izradi izmjene i dopune Prostornog plana uređenja Općine Kravarsko (Glasnik Zagrebačke županije broj 59/24)

Javna rasprava:

Javna rasprava provođena je od 30.03.2026. do zaključno s danom 07.04.2026. Prva ponovna javna rasprava provođena je od 27.04.2026. do zaključno s danom 05.05.2026.

Odluka o donošenju prostornog plana:

Odluka o donošenju IV. izmjene i dopune Prostornog plana uređenja Općine Kravarsko  
Glasnik Zagrebačke županije

Nositelj izrade prostornog plana:

Zagrebačka županija, Općina Kravarsko  
Jedinstveni upravni odjel

Odgovorna osoba nositelja izrade:

PROČELNICA  
Marija Povoljnjak mag.oec.

Tijelo koje donosi prostorni plan:

Zagrebačka županija, Općina Kravarsko  
Općinsko vijeće

Predsjednik tijela koje donosi prostorni plan:

PREDSJEDNICA OPĆINSKOG VIJEĆA  
Dragica Ceković

Stručni izrađivač prostornog plana:

ARHITEKTONSKI ATELIER DESET d.o.o.  
Zagreb, Ulica kneza Mislava 15  
OIB: 62717654698

Odgovorna osoba stručnog izrađivača:

DIREKTOR  
Ivan Mucko dipl.ing.arh.

Odgovorni voditelj izrade:

Ivan Mucko dipl.ing.arh.

Stručni tim:

Naziv prostornog plana:

## Prostorni plan uređenja Općine Kravarsko

Naziv kartografskog prikaza prostornog plana:

2.4. Vodnogospodarski sustav

Mjerilo prikaza:

1:25000

Vrsta postupka:

Postupak izrade i donošenja izmjene i dopune prostornog plana – IV. izmjene i dopune

Faza izrade plana:

Prostorni plan

Oznaka revizije plana:

HR-ISPU-PPGO-05452-R05

### Prostor za digitalni potpis

Odgovorna osoba nositelja izrade:

PROČELNICA

Marija Povoljnjak mag.oec.

Odgovorna osoba stručnog izrađivača:

DIREKTOR

Ivan Mucko dipl.ing.arh.

Odgovorni voditelj izrade:

Ivan Mucko dipl.ing.arh.

Predsjednik tijela koje donosi prostorni plan:

PREDSJEDNICA OPĆINSKOG VIJEĆA

Dragica Ceković