




















TUMAČ PLANSKOG ZNAKOVLJA

[OB-1-1] Obuhvat prostornog plana












[OB-1-1-3001] Obuhvat prostornog plana

[KN-1-1] Namjena prostora

	[KN-1-1-1310] Zemljište namijenjeno šumi i šumsko zemljište državnog značaja		[KN-1-1-3105] (D5) Javna i društvena namjena - osnovnoškolska i srednjoškolska		[KN-1-1-3322] (V2) Površina unutarnjih voda - površina povremeno pod vodom
	[KN-1-1-1800] (PN) Posebna namjena državnog značaja		[KN-1-1-3108] (D8) Javna i društvena namjena - vjerska		[KN-1-1-3402] (T2) Ugostiteljsko-turistička namjena (u izdvojenom građevinskom području izvan naselja) - s gradnjom smještajnih građevina
	[KN-1-1-1901] (IS1) Površina infrastrukture - cestovni promet državnog značaja		[KN-1-1-3211] (I1) Proizvodna namjena		[KN-1-1-3603] (R3) Sportsko-rekreacijska namjena - sportsko-rekreacijska igrališta na otvorenom
	[KN-1-1-2402] (T2) Ugostiteljsko-turistička namjena područnog (regionalnog) značaja (u izdvojenom građevinskom području izvan naselja) - s gradnjom smještajnih građevina		[KN-1-1-3282] (KS2) Komunalno-servisna namjena - reciklažno dvorište		[KN-1-1-3901] (IS1) Površina infrastrukture - cestovni promet
	[KN-1-1-2901] (IS1) Površina infrastrukture - cestovni promet područnog (regionalnog) značaja		[KN-1-1-3283] (KS3) Komunalno-servisna namjena - građevni otpad		[KN-1-1-3908] (IS8) Površina infrastrukture - vodnogospodarski sustav
	[KN-1-1-3005] (S5) Stambena namjena - poljoprivredna domaćinstva		[KN-1-1-3290] (Gr) Groblje		
	[KN-1-1-3054] (M4) Mješovita namjena		[KN-1-1-3302] Ostalo zemljište namijenjeno poljoprivredi		

[IS-1-1] Cestovni promet

	[IS-1-1-1001] (AC) Autocesta		[IS-1-1-2005] (Ž) Cesta područnog (regionalnog) značaja		[IS-1-1-3008] (L) Cesta lokalnog značaja - planirano
	[IS-1-1-1003] (D) Cesta državnog značaja		[IS-1-1-2006] (Ž) Cesta područnog (regionalnog) značaja - planirano		[IS-1-1-3201] Biciklistička prometnica
	[IS-1-1-1004] (D) Cesta državnog značaja - planirano		[IS-1-1-3007] (L) Cesta lokalnog značaja		

[IS-1-2] Željeznički promet

Naziv prostornog plana:

Prostorni plan uređenja Općine Kravarsko

Naziv kartografskog prikaza prostornog plana:

1.1. Namjena prostora

Mjerilo prikaza:

1:25000

Vrsta postupka:

Postupak izrade i donošenja izmjene i dopune prostornog plana – IV. izmjene i dopune

Faza izrade plana:

Prostorni plan

Oznaka revizije plana:

HR-ISPU-PPGO-05452-R05

Odluka o izradi prostornog plana:

Odluka o izradi izmjene i dopune Prostornog plana uređenja Općine Kravarsko (Glasnik Zagrebačke županije broj 59/24)

Javna rasprava:

Javna rasprava provođena je od 30.03.2026. do zaključno s danom 07.04.2026. Prva ponovna javna rasprava provođena je od 27.04.2026. do zaključno s danom 05.05.2026.

Odluka o donošenju prostornog plana:

Odluka o donošenju IV. izmjene i dopune Prostornog plana uređenja Općine Kravarsko
Glasnik Zagrebačke županije

Nositelj izrade prostornog plana:

Zagrebačka županija, Općina Kravarsko
Jedinstveni upravni odjel

Odgovorna osoba nositelja izrade:

PROČELNICA
Marija Povoljnjak mag.oec.

Tijelo koje donosi prostorni plan:

Zagrebačka županija, Općina Kravarsko
Općinsko vijeće

Predsjednik tijela koje donosi prostorni plan:

PREDSJEDNICA OPĆINSKOG VIJEĆA
Dragica Ceković

Stručni izrađivač prostornog plana:

ARHITEKTONSKI ATELIER DESET d.o.o.
Zagreb, Ulica kneza Mislava 15
OIB: 62717654698

Odgovorna osoba stručnog izrađivača:

DIREKTOR
Ivan Mucko dipl.ing.arh.

Odgovorni voditelj izrade:

Ivan Mucko dipl.ing.arh.

Stručni tim:

Naziv prostornog plana:

Prostorni plan uređenja Općine Kravarsko

Naziv kartografskog prikaza prostornog plana:

1.1. Namjena prostora

Mjerilo prikaza:

1:25000

Vrsta postupka:

Postupak izrade i donošenja izmjene i dopune prostornog plana – IV. izmjene i dopune

Faza izrade plana:

Prostorni plan

Oznaka revizije plana:

HR-ISPU-PPGO-05452-R05

Prostor za digitalni potpis

Odgovorna osoba nositelja izrade:

PROČELNICA

Marija Povoljnjak mag.oec.

Odgovorna osoba stručnog izrađivača:

DIREKTOR

Ivan Mucko dipl.ing.arh.

Odgovorni voditelj izrade:

Ivan Mucko dipl.ing.arh.

Predsjednik tijela koje donosi prostorni plan:

PREDSJEDNICA OPĆINSKOG VIJEĆA

Dragica Ceković